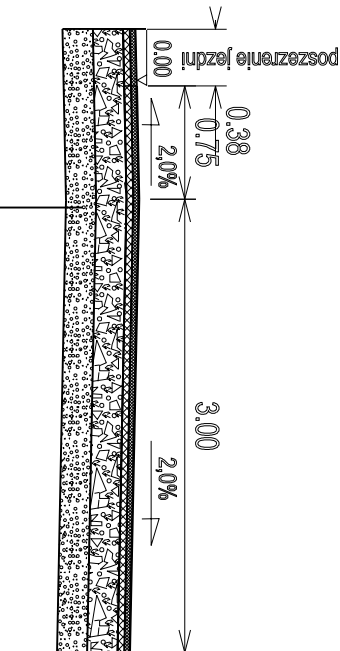


ZJAZD BITUMICZNY

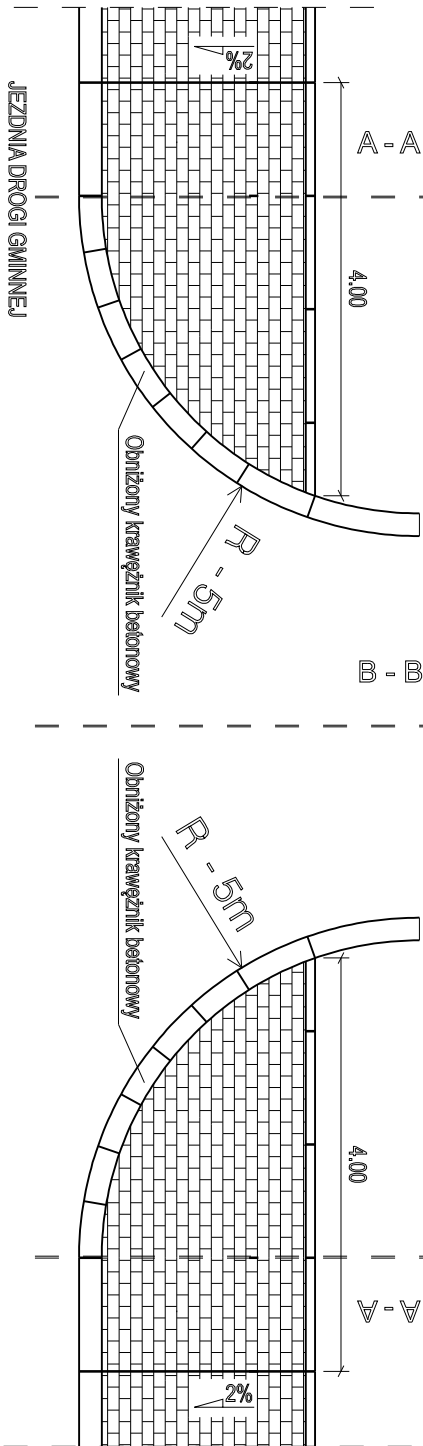
WIDOK Z GÓRY



5 cm	w-wa ściernała z betonu asfaltowego 0/16 dla KR3
6 cm	w-wa wiążąca z betonu asfaltowego 0/20 dla KR3
20 cm	dolna w-wa podbudowy z kruszywa łamanego 0/63 o uziarnieniu ciągłym stabilizowanym mechanicznie
20 cm	w-wa odcinająca z kruszywa naturalnego - mieszanki żwirowo-piaskowej stabilizowanej mechanicznie
58 cm	

ZJAZD Z KOSTKI

WIDOK Z GÓRY

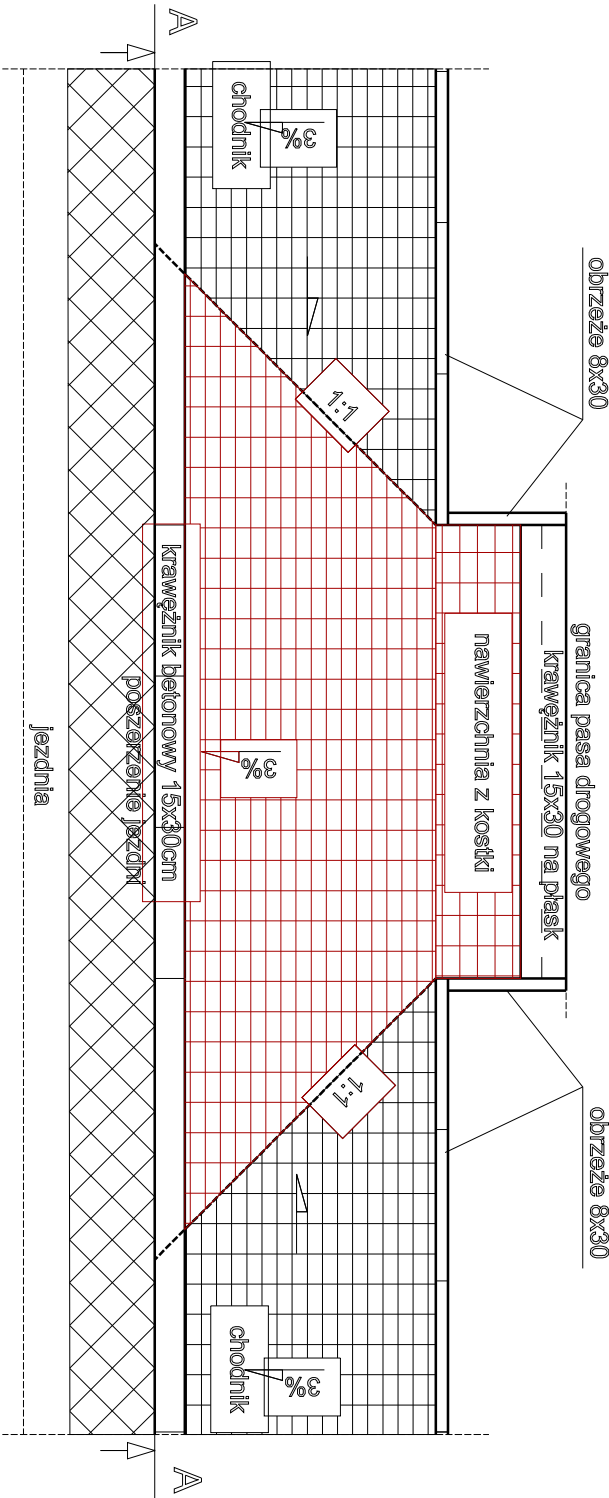


PRZEMRÓJ POPRZECZNY A - A



Przekroj podłużny B-B

nawierzchnia z kostki brukowej betonowej	8 cm
podsyłka cementowo-piaskowa	4 cm
podbudowa z kruszywa łamanego	10 cm
w-wa odcinająca z kruszywa naturalnego	10 cm
	0.50
	0.00
	-0.02
	obrzeża 8x30
	na tawie betonowej



PRZEMRÓJ POPRZECZNY A-A

5 cm	w-wa ściernała z betonu asfaltowego 0/16 dla KR3
6 cm	w-wa wiążąca z betonu asfaltowego 0/20 dla KR3
7 cm	główna w-wa podbudowy z betonu asfaltowego 0/25 dla KR3
20 cm	dolna w-wa podbudowy z kruszywa łamanego 0/63 o uziarnieniu ciągłym stabilizowanym mechanicznie
20 cm	w-wa odcinająca z kruszywa naturalnego - mieszanki żwirowo-piaskowej stabilizowanej mechanicznie

OBSŁUGA INWESTYCJI DROGOWYCH		Rp. Nr
Investor:	39-300 Mielec Gmina Radomyśl Wielki 39-310 Radomyśl Wielki ul. Rynek 32	2.7
Temat:	Przebudowa drogi gminnej Janowiec przez wieś polegająca na budowie chodnika dla pieszych w jej pasie drogowym na odcinku 700m na działkach o nr ew. 794;191;414;534;8 w m. Janowiec	
Nazwa rysunku:	Rysunki szczegółowa zjazdów	
Faza:	Projekt wykonawczy	Data: XI 2017
1:30		
Bransza DROGOWA	Funkcja Projektant	Imię i nazwisko: Stanisław Cieszyński
		Nr upr: D-327/B4
		Podpis: